

# Partillekartan

cykelvägar och besöksmål



**PARTILLE KOMMUN**



**Bokedalen – ett unikt naturreservat H2**  
Bokedalen är ett av Partilles finaste naturområden med skog, bäckar, åker och böck. Äldre talldominerad naturskog, åkermark, hagmarker, alléer och parkmiljöer. I bokskogen finns träd som är nära 200 år och en ovanligt riklundflora. Här finns en 4,5 km lång naturstig och Torpet Freden serverar väffor och kaffe på söndagar under vår och höst.

**Vandringleder och motionsspår**  
I Partille finns tre etapper av Bohusleden: Skatås-Stora Kåsjön 8,5 km, Stora Kåsjön-Jonsered 9 km samt Jonsered-Ångersdals kyrka 11 km.  
I bergen ovanför Paradiset/Lexby finns flera spår och stigår, några ingår i markerade slingor från 1,2 km till 7,5 km. Stigarna går bl.a. från Surketjärn samt Åkersjön, i kuperad terräng och varierande natur. Informationstavlar finns där spåren ansluter till bebyggelsen vid Gavelåsvägen och Klockar Johans väg. I området runt Kåsjön och Prästtjärn finns flera vandringleder och ett belyst motionsspår på 2,5 km som startar vid parkeringen vid Åstebro.

**Bad – både ute och inne**  
Kommunens största badplats Kåsjöbadet (F7) har klart vatten, bryggor, hoppstorn och stora ytor för solbad. Här finns två toiletter, en välsorterad kiosk och en stor parkering nära badplatsen. Humlebadet vid sjön Aspen i Jonsered är en mindre badplats med parkering, toalett, brygga och hoppstorn (I3).  
Björndammens Bad & Motion är en mindre simhall som erbjuder simskola, rehab-bad, vattengymnastik och vanlig motionsim (D5).

**Fiske**  
Mellan 1 maj–14 oktober får du fiska lax i Sävåen. Andra fiskevattnen är Prästtjärn, Stora och Lilla Ramsjön, Iglatjärn, Kåsjön och Åkersjön. Fiskekort finns i turistinformationen Partille Kulturum, Gamla Kronv. 56.

**Jonsered H3**  
Jonsered är ett av Sveriges bäst bevarade brukshallen från den tidiga industrialismens epok och är en kulturmiljö av riksintresse. Här finns Sveriges äldsta radhus, kulturmiljön Jonsereds fabriker, naturreservatet Jonsereds strömmar och en rad olika byggnader som berättar om en annan tid.

Vid Jonsereds herrgård hittar du ett härligt turistmål med Jonsereds Trädgårdar, Kafé Grimstugan, Rosengården och Herrgårdsscenen.

**Björndammens skatpark D5**  
Skatparken ligger intill Björndammens torg. Här finns en drygt 2,3 meter djup bowl och en plazad med curbs. Parken ligger sig extra för stresskattakt.

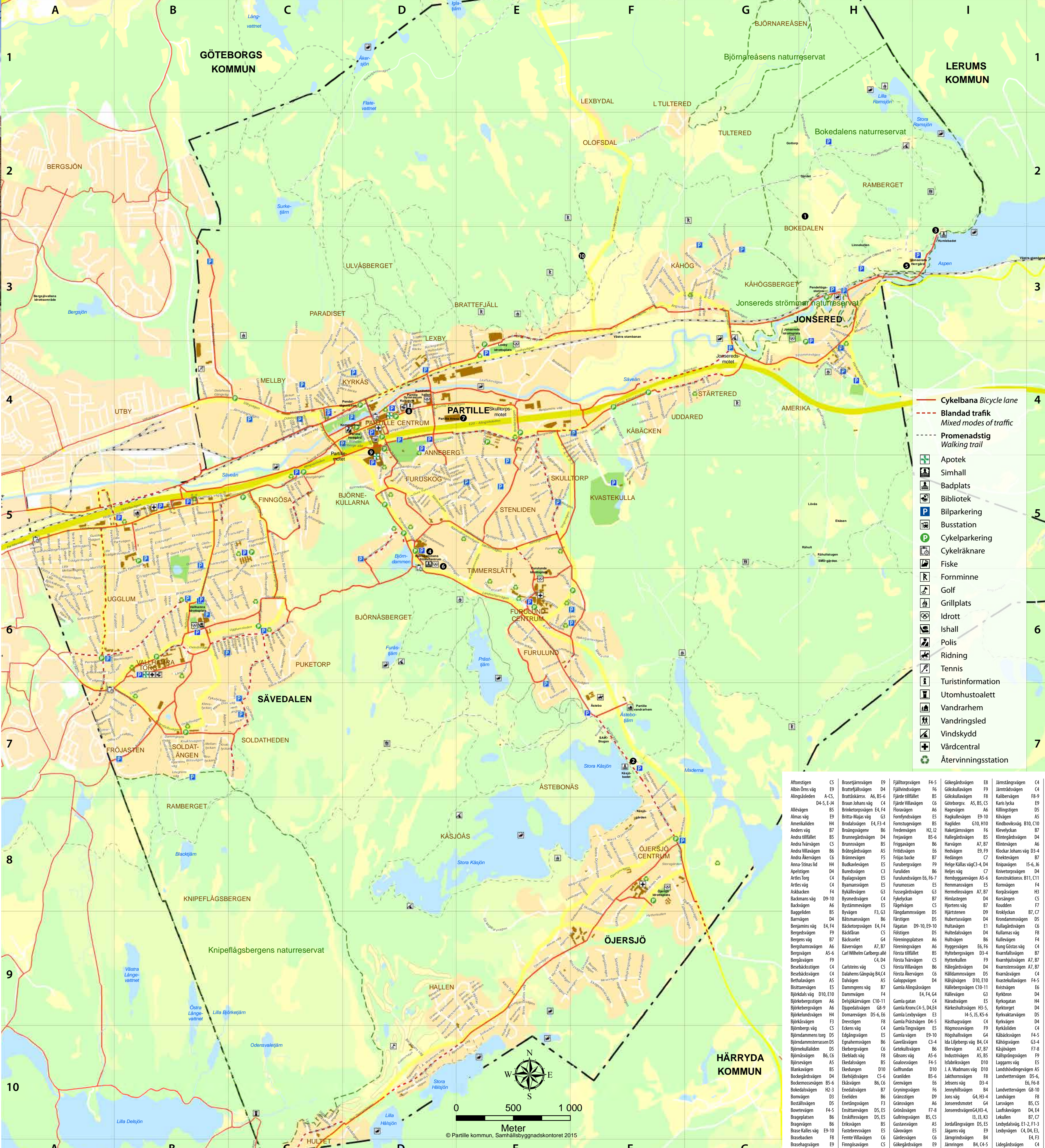
**Lexby E3**  
I gamla Lexby kan man se en skiftad by med gårds-hus, smedja, färhagar och en fagata i ett välbevarat kulturlandskap. Här går Kulturstigen där man kan lära mer om bygdens natur och historia. Odalaföreningen använder växthus och mark för ekologisk odling och Olles hus står som ett snyggt mitt i byn. Skördefest och Familjedad lockar tusentals besökare.

**Partille Arena D-E4**  
Hösten 2016 invigs arenan som har två stora hallar, 4 000 sittplatser, bowling, gym, restaurang och konferenslokaler. En arena framförallt för barn och ungdom i skoldrott och föreningsliv, men kryddad med tidrott och stora kulturarrangemang.

**Partille Kulturum D4**  
I Partilles kultur- och utbildningscentrum hittar du Partille Gymnasium, bibliotek, kulturskola, Ungdomens hus, en utställningshall, fem olika scener och många fler kommunala verksamheter. Kulturum växer och byggs på med bostäder, grundskola och förskola. Nedanför Kulturum anläggs en stadspark med flera promenadslingor.

**Shopping, glass och äventyrsbana**  
I köpcentrumet Allum hittar du många butiker och matställen (D4–D5). Här ligger också bussterminalen Partille centrum. Vid Sävådalens affärsgata (Göteborgsvägen A–B5) hittar du mindre butiker, café och restauranger. Här kan du även smaka på ett stycke svensk glasshistoria på Triumf Glasscafé.  
Vill du testa dina gränser så rekommenderar vi ett besök på High Adventure i Lexbydal – västsvenskt största höghöjdsanläggning (F3).

**Partille Kulturum, information/turistbyrå, telefon 031-792 96 00**



## Välkommen till Partille

I Partille är det nära till allt! Precis intill storstaden Göteborg hittar du vacker natur, en bra blandning av stad och landsbygd och en historia väl synlig i herrgårdar, industribyggnader, kyrkor och ruiner. Här kan du vandra, fiska, klättra, shoppa, gå på museum, bada, dofta på hundraåriga rosenotter, gå på konsert eller bio – och mycket mer. Läs mer på [partille.se](http://partille.se)

**Partille is in the heart of the good life**  
A geographically small, but in relation to population middle-sized municipality located to the east of Göteborg. Large enough to provide a wide range of both public and private services and close enough to Göteborg to enjoy all the advantages the neighboring big city has to offer.

The municipality consists of four areas: Partille, Sävådal, Jonsered and Öjersjö and offers a good mixture of rural and urban.

A varied countryside allows for a wide range of possibilities: you can hike, fish, climb the hills or go swimming. Or if you prefer: go to a concert, visit the library, have a "fika" in one of our cafes or visit one of our many historical manor houses, industrial buildings, churches and ruins.

**Partille liegt mitten im Leben**  
In unserer überschaubaren Gemeinde geht es lebendig zu. Partille, östlich von Göteborg, bietet alles, was Sie brauchen. Und wenn es mal etwas ganz Spezielles sein soll, haben Sie es nicht weit bis in die Großstadt nebenan.

Die Gemeinde besteht aus den Teilen Partille, Sävådal, Jonsered und Öjersjö. Unsere abwechslungsreiche Natur verspricht großartige Erlebnisse! Stadt und Land bilden eine ausgewogene Mischung, und Gutshäuser, Fabriken, Kirchen und Ruinen zeugen von unserer Geschichte. Erleben Sie Partille – kommen Sie mit zum Wandern, Angeln, Klettern. Baden, lassen Sie uns shoppeln oder Kaffee trinken gehen, besuchen Sie ein Museum, ein Konzert oder die Bücher.

**Partille Kulturum, information/turistbyrå, telefon 031-792 96 00**  
**Partille kommun, telefon 031-792 10 00**

[partillekommun](http://partillekommun.se) [partillekommun](http://partillekommun.se) [partille.se](http://partille.se)

## Welcome to Partille

**The Bokedalen nature reserve**  
The Bokedalen nature reserve is Partille's finest nature area with forests of oak, beech and pine, farmland, grazing land, tree-lined paths and parks. The 4.5 km nature trail has marked stops next to points of natural or cultural interest. The cottage Freden, located along the way, serves coffee and waffles. H2

**Jonsered.** Jonsered's factories are one of Sweden's best preserved early industrial sites. The town was founded by scottish William Gibson and Alexander Keiler at the beginning of the 19th century. Point of interest is the Jonsered manor house and adjoining Jonsereds Trädgårdar, Kafé Grimstugan, Rosengården and Herrgårdsscenen. H3

**Fishing.** Salmon from the river Sävåen are one of the few remaining genuine breeds of salmon left in the country. Fishing is permitted from May 1 to October 14. Other prime fishing waters are: Prästtjärn, Stora Ramsjön

**Shopping, ice cream and adventures**  
There are plenty of shops, cafes and restaurants in the Allum shopping mall (D4-5). If you want a thrilling experience you can visit High Adventure park in Lexbydal and swing among the tree tops (F3).

**Swimming areas.** Kåsjöbadet (F7) at Lake Kåsjön is lovely. The beach has clear water, swimming piers, diving towers, a kiosk, restaurants, and ample parking close to the lake. Humlebadet (I3) at Lake Aspen in Jonsered is smaller but also offers parking, swimming piers, a diving tower and restaurants. Or, if you prefer there is an indoor pool in Björndammens Bad & Motion (D5).

**Fishing, ice cream and adventures**  
There are plenty of shops, cafes and restaurants in the Allum shopping mall (D4-5). If you want a thrilling experience you can visit High Adventure park in Lexbydal and swing among the tree tops (F3). Finish with a visit to the famous ice cream parlour, Triumf Glasscafé, in Sävådal (A5).

## Willkommen zu Partille

**Naturschutzgebiet Bokedalen**  
Die schönste Natur in Partille finden Sie im Bokedalen. Eichen-, Buchen- und Kiefernwälder lösen Äcker und Wiesen ab, dazwischen liegen traumhafte Alleen und wunderschöne Parks. Wandern Sie den 4,5 km langen Waldlehrpfad entlang, und entspannen Sie zwischenher bei Kaffee und Waffeln im Café „Torpet Freden“. H2

**Jonsered-Werke.** Die Jonsered-Werke sind eines der besterhaltenen Industriekulturdenkmäler Schwedens. Die Anlage wurde Anfang des 19. Jahrhunderts von William Gibson und Alexander Keiler aus Schottland begründet. Hier finden Sie auch die ältesten schwedischen Reihenhäuser: „Nybygget“, wo heute die Fabrikangestellten wohnten, ist ein landsweit bekanntes Kulturgut. H3

**Angeln.** Im Flüsschen Sävåen gibt es einen der letzten ursprünglichen Lachsstämme des Landes. Sie dürfen Sie zwischen 1. Mai und 14. Oktober angeln. Weitere hervorragende Angelgewässer sind Prästtjärn, Ramsjöarna, Iglatjärn und Kåsjön. Die notwendige Angelkarte kaufen Sie bei der Auskunft im „Kulturum“ in Partille. D4

**Baden.** Die größte Badestelle der Gemeinde ist das Kåsjöbad (F7). Vom Sprungturm wie vom Steg springen Sie in klarem Wasser. Natürlich gibt es hier auch einen Kiosk und Toiletten und in der Nähe einen großen Parkplatz. Etwas kleiner ist das Humlebad (I3) am See Aspen in Jonsered. Auch hier finden Sie Parkplätze, Stege, Sprungturm und Toiletten.

**Shoppen und essen.** Zahlreiche Geschäfte, Cafés und Restaurants finden Sie im Einkaufszentrum Allum um „Kyrketorget“. D4-5

Åttfontigen C5	Brasertjärnsvägen E9	Fjälltorpsvägen F4-5	Gökedalsvägen E8	Jämstängsvägen C4	Lilla Björketörpsvägen A6	Neder Källvägen A5-6	Silverhyemsjövägen F7	Sånjövägen E6	Valkyravägen B6
Albin Örnäs väg E9	Bratteljällsvägen D4	Gökedalsvägen F6	Lilla Mellanvägen F9	Järnåsvägen C4	Lilla Mellanvägen A5	Neder Östergårdsv. G3	Sjöpelavägen D4	Säterisvägen E9	Valkyravägen B6
Ångabäleden D4-5, E4	Bratteljällsvägen A6, B5-6	Ångabäleden G5	Lilla Parkvägen F8	Källtorpsvägen F9-9	Lilla Parkvägen A5, B5	Nils Henrikssons v. G3	Sjötte Villavägen E8	Sättersvägen B9	Valkyravägen B6
Allavägen B5	Brinktorpsvägen E4, F3	Ångabäleden G5	Kåsjövägen F8	Källtorpsvägen D5	Lilla Parkvägen A5, B5	Nora Öjersjövägen F8	Sjövägen F8	Söda Ångabäcken F4-5	Wettarne D9-10
Almas väg E9	Brinnsjövägen G3	Ångabäleden G5	Hagavägen A6	Källtorpsvägen D5	Lilla Skogsvägen F-8	Nya Öjersjövägen F-8	Skattkärr C7	Söda Hågeravägen A6, B6	Vedavägen A6
Ånnekallden H4	Brinnsjövägen E4, F3-4	Ångabäleden G5	Haravägen E9, F9	Källtorpsvägen D5	Lilla Trädgårdsvägen E9-10	Nivåsvägen A5	Skjällmansvägen E5	Söda Hågeravägen A7	William Gibsons v. H3, I3
Anders väg B7	Brinnsjövägen B6	Ångabäleden G5	Hechvägen E9, F9	Källtorpsvägen D5	Lilla Trädgårdsvägen F1-2, G2	Nybygdsvägen D5	Skogsvägen E6	Söda Söteravägen A7	Vinkelgrändsvägen F3
Andra Villavägen B5	Brinnsjövägen D4	Ångabäleden G5	Hedavägen E9, F9	Källtorpsvägen D5	Lilla Trädgårdsvägen H2, I2	Nybygdsvägen D5	Skogsvägen E6	Söda Söteravägen A7	Vinkelgrändsvägen F3
Andra Yrånsvägen B6	Brinnsjövägen D4	Ångabäleden G5	Hedavägen E9, F9	Källtorpsvägen D5	Lilla Trädgårdsvägen H2, I2	Nybygdsvägen D5	Skogsvägen E6	Söda Söteravägen A7	Vinkelgrändsvägen F3
Andra Yrånsvägen B6	Brinnsjövägen D4	Ångabäleden G5	Hedavägen E9, F9	Källtorpsvägen D5	Lilla Trädgårdsvägen H2, I2	Nybygdsvägen D5	Skogsvägen E6	Söda Söteravägen A7	Vinkelgrändsvägen F3
Anna Stenstift H4	Brinnsjövägen D4	Ångabäleden G5	Hedavägen E9, F9	Källtorpsvägen D5	Lilla Trädgårdsvägen H2, I2	Nybygdsvägen D5	Skogsvägen E6	Söda Söteravägen A7	Vinkelgrändsvägen F3
Apelstigen D4	Buregårdsvägen C3	Ångabäleden G5	Hedavägen E9, F9	Källtorpsvägen D5	Lilla Trädgårdsvägen H2, I2	Nybygdsvägen D5	Skogsvägen E6	Söda Söteravägen A7	Vinkelgrändsvägen F3
Artles torg C4	Buregårdsvägen C3	Ångabäleden G5	Hedavägen E9, F9	Källtorpsvägen D5	Lilla Trädgårdsvägen H2, I2	Nybygdsvägen D5	Skogsvägen E6	Söda Söteravägen A7	Vinkelgrändsvägen F3
Artles väg C4	Buregårdsvägen C3	Ångabäleden G5	Hedavägen E9, F9	Källtorpsvägen D5	Lilla Trädgårdsvägen H2, I2	Nybygdsvägen D5	Skogsvägen E6	Söda Söteravägen A7	Vinkelgrändsvägen F3
Artles väg C4	Buregårdsvägen C3	Ångabäleden G5	Hedavägen E9, F9	Källtorpsvägen D5	Lilla Trädgårdsvägen H2, I2	Nybygdsvägen D5	Skogsvägen E6	Söda Söteravägen A7	Vinkelgrändsvägen F3
Artles väg C4	Buregårdsvägen C3	Ångabäleden G5	Hedavägen E9, F9	Källtorpsvägen D5	Lilla Trädgårdsvägen H2, I2	Nybygdsvägen D5	Skogsvägen E6	Söda Söteravägen A7	Vinkelgrändsvägen F3
Artles väg C4	Buregårdsvägen C3	Ångabäleden G5	Hedavägen E9, F9	Källtorpsvägen D5	Lilla Trädgårdsvägen H2, I2	Nybygdsvägen D5	Skogsvägen E6	Söda Söteravägen A7	Vinkelgrändsvägen F3
Artles väg C4	Buregårdsvägen C3	Ångabäleden G5	Hedavägen E9, F9	Källtorpsvägen D5	Lilla Trädgårdsvägen H2, I2	Nybygdsvägen D5	Skogsvägen E6	Söda Söteravägen A7	Vinkelgrändsvägen F3
Artles väg C4	Buregårdsvägen C3	Ångabäleden G5	Hedavägen E9, F9	Källtorpsvägen D5	Lilla Trädgårdsvägen H2, I2	Nybygdsvägen D5	Skogsvägen E6	Söda Söteravägen A7	Vinkelgrändsvägen F3
Artles väg C4	Buregårdsvägen C3	Ångabäleden G5	Hedavägen E9, F9	Källtorpsvägen D5	Lilla Trädgårdsvägen H2, I2	Nybygdsvägen D5	Skogsvägen E6	Söda Söteravägen A7	Vinkelgrändsvägen F3
Artles väg C4	Buregårdsvägen C3	Ångabäleden G5	Hedavägen E9, F9	Källtorpsvägen D5	Lilla Trädgårdsvägen H2, I2	Nybygdsvägen D5	Skogsvägen E6	Söda Söteravägen A7	Vinkelgrändsvägen F3
Artles väg C4	Buregårdsvägen C3	Ångabäleden G5	Hedavägen E9, F9	Källtorpsvägen D5	Lilla Trädgårdsvägen H2, I2	Nybygdsvägen D5	Skogsvägen E6	Söda Söteravägen A7	Vinkelgrändsvägen F3
Artles väg C4	Buregårdsvägen C3	Ångabäleden G5	Hedavägen E9, F9	Källtorpsvägen D5	Lilla Trädgårdsvägen H2, I2	Nybygdsvägen D5	Skogsvägen E6	Söda Söteravägen A7	Vinkelgrändsvägen F3
Artles väg C4	Buregårdsvägen C3	Ångabäleden G5	Hedavägen E9, F9	Källtorpsvägen D5	Lilla Trädgårdsvägen H2, I2	Nybygdsvägen D5	Skogsvägen E6	Söda Söteravägen A7	Vinkelgrändsvägen F3
Artles väg C4	Buregårdsvägen C3	Ångabäleden G5	Hedavägen E9, F9	Källtorpsvägen D5	Lilla Trädgårdsvägen H2, I2	Nybygdsvägen D5	Skogsvägen E6	Söda Söteravägen A7	Vinkelgrändsvägen F3
Artles väg C4	Buregårdsvägen C3	Ångabäleden G5	Hedavägen E9, F9	Källtorpsvägen D5	Lilla Trädgårdsvägen H2, I2	Nybygdsvägen D5	Skogsvägen E6	Söda Söteravägen A7	Vinkelgrändsvägen F3
Artles väg C4	Buregårdsvägen C3	Ångabäleden G5	Hedavägen E9, F9	Källtorpsvägen D5	Lilla Trädgårdsvägen H2, I2	Nybygdsvägen D5	Skogsvägen E6	Söda Söteravägen A7	Vinkelgrändsvägen F3
Artles väg C4	Buregårdsvägen C3	Ångabäleden G5	Hedavägen E9, F9	Källtorpsvägen D5	Lilla Trädgårdsvägen H2, I2	Nybygdsvägen D5	Skogsvägen E6	Söda Söteravägen A7	Vinkelgrändsvägen F3
Artles väg C4	Buregårdsvägen C3	Ångabäleden G5	Hedavägen E9, F9	Källtorpsvägen D5	Lilla Trädgårdsvägen H2, I2	Nybygdsvägen D5	Skogsvägen E6	Söda Söteravägen A7	Vinkelgrändsvägen F3
Artles väg C4	Buregårdsvägen C3	Ångabäleden G5	Hedavägen E9, F9	Källtorpsvägen D5	Lilla Trädgårdsvägen H2, I2	Nybygdsvägen D5	Skogsvägen E6	Söda Söteravägen A7	Vinkelgrändsvägen F3
Artles väg C4	Buregårdsvägen C3	Ångabäleden G5	Hedavägen E9, F9	Källtorpsvägen D5	Lilla Trädgårdsvägen H2, I2	Nybygdsvägen D5	Skogsvägen E6	Söda Söteravägen A7	Vinkelgrändsvägen F3
Artles väg C4	Buregårdsvägen C3	Ångabäleden G5	Hedavägen E9, F9	Källtorpsvägen D5	Lilla Trädgårdsvägen H2, I2	Nybygdsvägen D5	Skogsvägen E6	Söda Söteravägen A7	Vinkelgrändsvägen F3
Artles väg C4	Buregårdsvägen C3	Ångabäleden G5	Hedavägen E9, F9	Källtorpsvägen D5	Lilla Trädgårdsvägen H2, I2	Nybygdsvägen D5	Skogsvägen E6	Söda Söteravägen A7	Vinkelgrändsvägen F3
Artles väg C4	Buregårdsvägen C3	Ångabäleden G5	Hedavägen E9, F9	Källtorpsvägen D5	Lilla Trädgårdsvägen H2, I2	Nybygdsvägen D5	Skogsvägen E6	Söda Söteravägen A7	Vinkelgrändsvägen F3
Artles väg C4	Buregårdsvägen C3	Ångabäleden G5	Hedavägen E9, F9	Källtorpsvägen D5	Lilla Trädgårdsvägen H2, I2	Nybygdsvägen D5	Skogsvägen E6	Söda Söteravägen A7	Vinkelgrändsvägen F3
Artles väg C4	Buregårdsvägen C3	Ångabäleden G5	Hedavägen E9, F9	Källtorpsvägen D5	Lilla Trädgårdsvägen H2, I2	Nybygdsvägen D5	Skogsvägen E6	Söda Söteravägen A7	Vinkelgrändsvägen F3
Artles väg C4	Buregårdsvägen C3	Ångabäleden G5	Hedavägen E9, F9	Källtorpsvägen D5	Lilla Trädgårdsvägen H2, I2	Nybygdsvägen D5	Skogsvägen E6	Söda Söteravägen A7	Vinkelgrändsvägen F3
Artles väg C4	Buregårdsvägen C3	Ångabäleden G5	Hedavägen E9, F9	Källtorpsvägen D5	Lilla Trädgårdsvägen H2, I2	Nybygdsvägen D5	Skogsvägen E6	Söda Söteravägen A7	Vinkelgrändsvägen F3
Artles väg C4	Buregårdsvägen C3	Ångabäleden G5	Hedavägen E9, F9	Källtorpsvägen D5	Lilla Trädgårdsvägen H2, I2	Nybygdsvägen D5	Skogsvägen E6	Söda Söteravägen A7	Vinkelgrändsvägen F3
Artles väg C4	Buregårdsvägen C3	Ångabäleden G5	Hedavägen E9, F9	Källtorpsvägen D5	Lilla Trädgårdsvägen H2, I2	Nybygdsvägen D5	Skogsvägen E6	Söda Söteravägen A7	Vinkelgrändsvägen F3
Artles väg C4	Buregårdsvägen C3	Ångabäleden G5	Hedavägen E9, F9	Källtorpsvägen D5	Lilla Trädgårdsvägen H2, I2	Nybygdsvägen D5	Skogsvägen E6	Söda Söteravägen A7	Vinkelgrändsvägen F3
Artles väg C4	Buregårdsvägen C3	Ångabäleden G5	Hedavägen E9, F9	Källtorpsvägen D5	Lilla Trädgårdsvägen H2, I2	Nybygdsvägen D5	Skogsvägen E6	Söda Söteravägen A7	Vinkelgrändsvägen F3
Artles väg C4	Buregårdsvägen C3	Ångabäleden G5	Hedavägen E9, F9	Källtorpsvägen D5	Lilla Trädgårdsvägen H2, I2	Nybygdsvägen D5	Skogsvägen E6	Söda Söteravägen A7	Vinkelgrändsvägen F3
Artles väg C4	Buregårdsvägen C3	Ångabäleden G5	Hedavägen E9, F9	Källtorpsvägen D5	Lilla Trädgårdsvägen H2, I2	Nybygdsvägen D5	Skogsvägen E6	Söda Söteravägen A7	Vinkelgrändsvägen F3
Artles väg C4	Buregårdsvägen C3	Ångabäleden G5	Hedavägen E9, F9	Källtorpsvägen D5	Lilla Trädgårdsvägen H2, I2	Nybygdsvägen D5	Skogsvägen E6	Söda Söteravägen A7	Vinkelgrändsvägen F3
Artles väg C4	Buregårdsvägen C3	Ångabäleden G5	Hedavägen E9, F9	Källtorpsvägen D5	Lilla Trädgårdsvägen H2, I2	Nybygdsvägen D5	Skogsvägen E6	Söda Söteravägen A7	Vinkelgrändsvägen F3
Artles väg C4	Buregårdsvägen C3	Ångabäleden G5	Hedavägen E9, F9	Källtorpsvägen D5	Lilla Trädgårdsvägen H2, I2	Nybygdsvägen D5	Skogsvägen E6	Söda Söteravägen A7	Vinkelgrändsvägen F3
Artles väg C4	Buregårdsvägen C3	Ångabäleden G5	Hedavägen E9, F9	Källtorpsvägen D5	Lilla Trädgårdsvägen H2, I2	Nybygdsvägen D5	Skogsvägen E6	Söda Söteravägen A7	Vinkelgrändsvägen F3
Artles väg C4	Buregårdsvägen C3	Ångabäleden G5	Hedavägen E9, F9	Källtorpsvägen D5	Lilla Trädgårdsvägen H2, I2	Nybygdsvägen D5	Skogsvägen E6	Söda Söteravägen A7	Vinkelgrändsvägen F3
Artles väg C4	Buregårdsvägen C3	Ångabäleden G5	Hedavägen E9, F9	Källtorpsvägen D5	Lilla Trädgårdsvägen H2, I2	Nybygdsvägen D5	Skogsvägen E6	Söda Söteravägen A7	Vinkelgrändsvägen F3
Artles väg C4	Buregårdsvägen C3	Ångabäleden G5	Hedavägen E9, F9	Källtorpsvägen D5	Lilla Trädgårdsvägen H2, I2	Nybygdsvägen D5	Skogsvägen E6	Söda Söteravägen A7	Vinkelgrändsvägen F3
Artles väg C4	Buregårdsvägen C3	Ångabäleden G5	Hedavägen E9, F9	Källtorpsvägen D5	Lilla Trädgårdsvägen H2, I2	Nybygdsvägen D5	Skogsvägen E6	Söda Söteravägen A7	Vinkelgrändsvägen F3
Artles väg C4	Buregårdsvägen C3	Ångabäleden G5	Hedavägen E9, F9	Källtorpsvägen D5	Lilla Trädgårdsvägen H2, I2	Nybygdsvägen D5	Skogsvägen E6	Söda Söteravägen A7	Vinkelgrändsvägen F3
Artles väg C4	Buregårdsvägen C3	Ångabäleden G5	Hedavägen E9, F9	Källtorpsvägen D5	Lilla Trädgårdsvägen H2, I2	Nybygdsvägen D5	Skogsvägen E6	Söda Söteravägen A7	Vinkelgrändsvägen F3
Artles väg C4	Buregårdsvägen C3	Ångabäleden G5	Hedavägen E9, F9	Källtorpsvägen D5	Lilla Trädgårdsvägen H2, I2	Nybygdsvägen D5	Skogsvägen E6	Söda Söteravägen A7	Vinkelgrändsvägen F3
Artles väg C4	Buregårdsvägen C3	Ångabäleden G5	Hedavägen E9, F9	Källtorpsvägen D5	Lilla Trädgårdsvägen H2, I2	Nybygdsvägen D5	Skogsvägen E6	Söda Söteravägen A7	Vinkelgrändsvägen F3
Artles väg C4	Buregårdsvägen C3	Ångabäleden G5	Hedavägen E9, F9	Källtorpsvägen D5	Lilla Trädgårdsvägen H2, I2	Nybygdsvägen D5	Skogsvägen E6	Söda Söteravägen A7	Vinkelgrändsvägen F3
Artles väg C4	Buregårdsvägen C3	Ångabäleden G5	Hedavägen E9, F9	Källtorpsvägen D5	Lilla Trädgårdsvägen H2, I2	Nybygdsvägen D5	Skogsvägen E6	Söda Söteravägen A7	Vinkelgrändsvägen F3
Artles väg C4	Buregårdsvägen C3	Ångabäleden G5	Hedavägen E9, F9	Källtorpsvägen D5	Lilla Trädgårdsvägen H2, I2	Nybygdsvägen D5	Skogsvägen E6	Söda Söteravägen A7	Vinkelgrändsvägen F3
Artles väg C4	Buregårdsvägen C3	Ångabäleden G5	Hedavägen E9, F9	Källtorpsvägen D5	Lilla Trädgårdsvägen H2, I2	Nybygdsvägen D5	Skogsvägen E6	Söda Söteravägen A7	Vinkelgrändsvägen F3
Art									

# Använd vårt "cykelstöd" för säkrare cykling!

**Cykla genom hela Storgöteborg**  
 I denna karta bjuder vi på både Partilles och Göteborgs cykelkartor. I Partille finns hela 80 kilometer gång- och cykelvägar som sträcker sig över hela kommunen. Varje år tillkommer nya sträckor. Förutom kartan kan du också planera din cykeltur med hjälp av Storgöteborgs reseplanerare som du hittar på [trafiken.nu](http://trafiken.nu)

**Hjälpt oss att bli bättre**  
 Vi ser ständigt över kvaliteten på cykelbanorna och arbetar för att ta fram säkra korsningar. Upptäcker du något som vi borde åtgärda så kan du anmäla det direkt på [partille.se/gatuhallning](http://partille.se/gatuhallning)

**Här kan du pumpa däcken**  
 Pump finns utanför cykelaffären i Sävedalen – Göteborgsvägen 46.

**Snöröjning och sandning**  
 Vårt mål är att få bort snö från cykelbanorna inom åtta timmar efter snöfall. De mest trafikerade cykelbanorna skottas först. Vi sandar och saltar även banorna vid halka.

**Kolla in [partille.se/cykla](http://partille.se/cykla)**  
 På vår sida om cykling kan du se hur många cyklister som passerat där just du har cyklat.

CYKELRAKNAREN I PARTILLE	
Göteborgsvägen	
Antal cyklar sedan starten	74,487
Antal cyklar igår	587
Kyrkbron	518,617

**Cykla säkert**  
 Även om det blir allt säkrare att cykla så är det viktigt att man tänker på säkerheten och följer trafikreglerna. Det är bra att serva sin cykel regelbundet och se över att allting fungerar.

På [partille.se/cyklaskakert](http://partille.se/cyklaskakert) hittar du trafikregler och hur en cykel bör vara utrustad.



## Har du koll på vägmärken för cyklister?

**Här ska du cykla:**

- Påbjuden cykel- och mopedbana
- Påbjuden gång-, cykel- och mopedbana. Gemensam bana.
- Påbjuden gång-, cykel- och mopedbana. Uppdelad bana.

**Här får du cykla:**


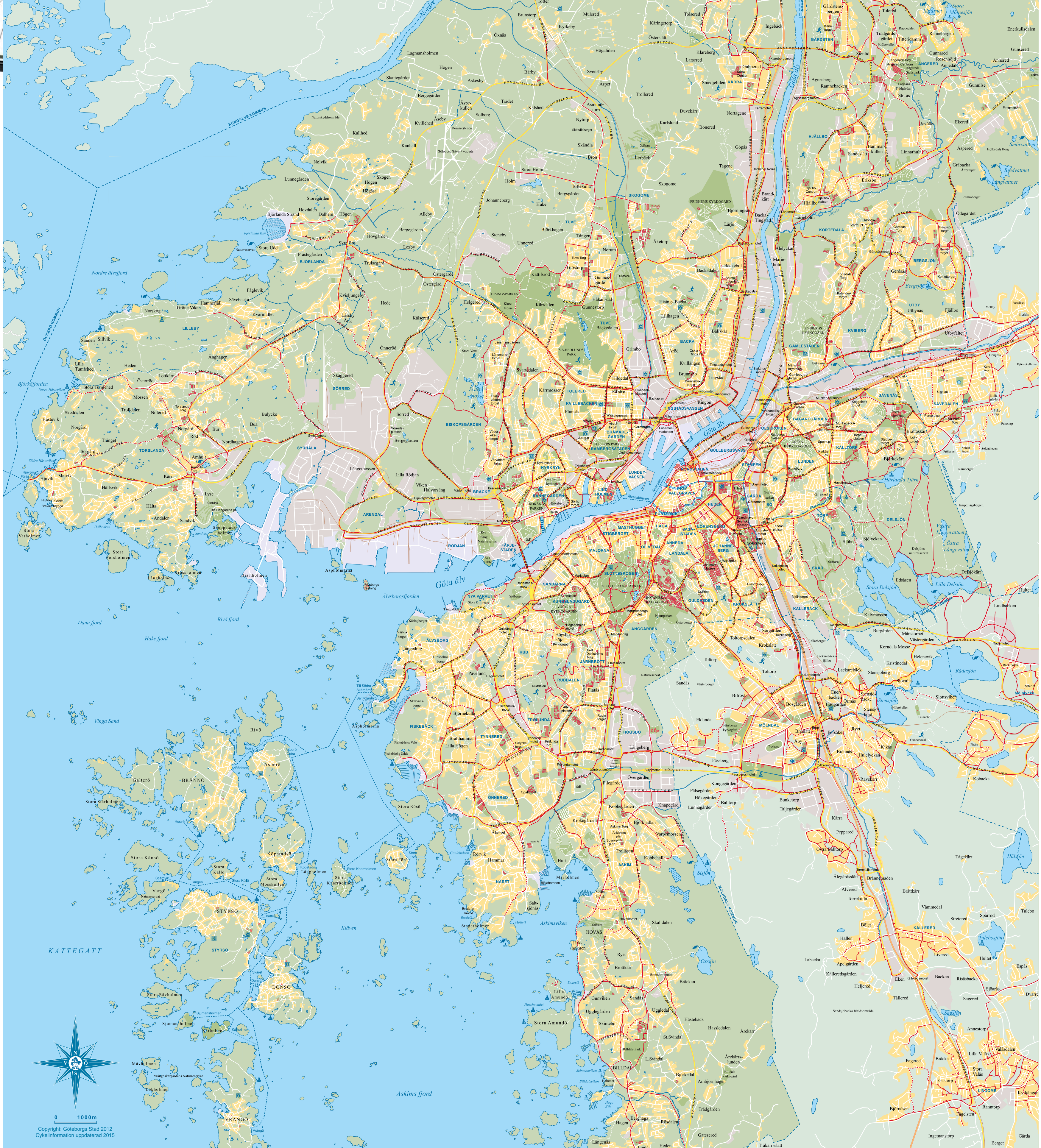
- Förbud mot trafik med motordrivet fordon

**Här får du cykla i gångfart:**

- Gägata
- Gångfartsområde

**Här får du inte cykla, men leda din cykel:**

- Förbud mot fordonstrafik
- Påbjuden gångbana
- Förbud mot infart med fordon



Copyright: Göteborgs Stad 2012  
 Cykelinformation uppdaterad 2015