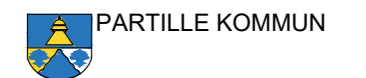
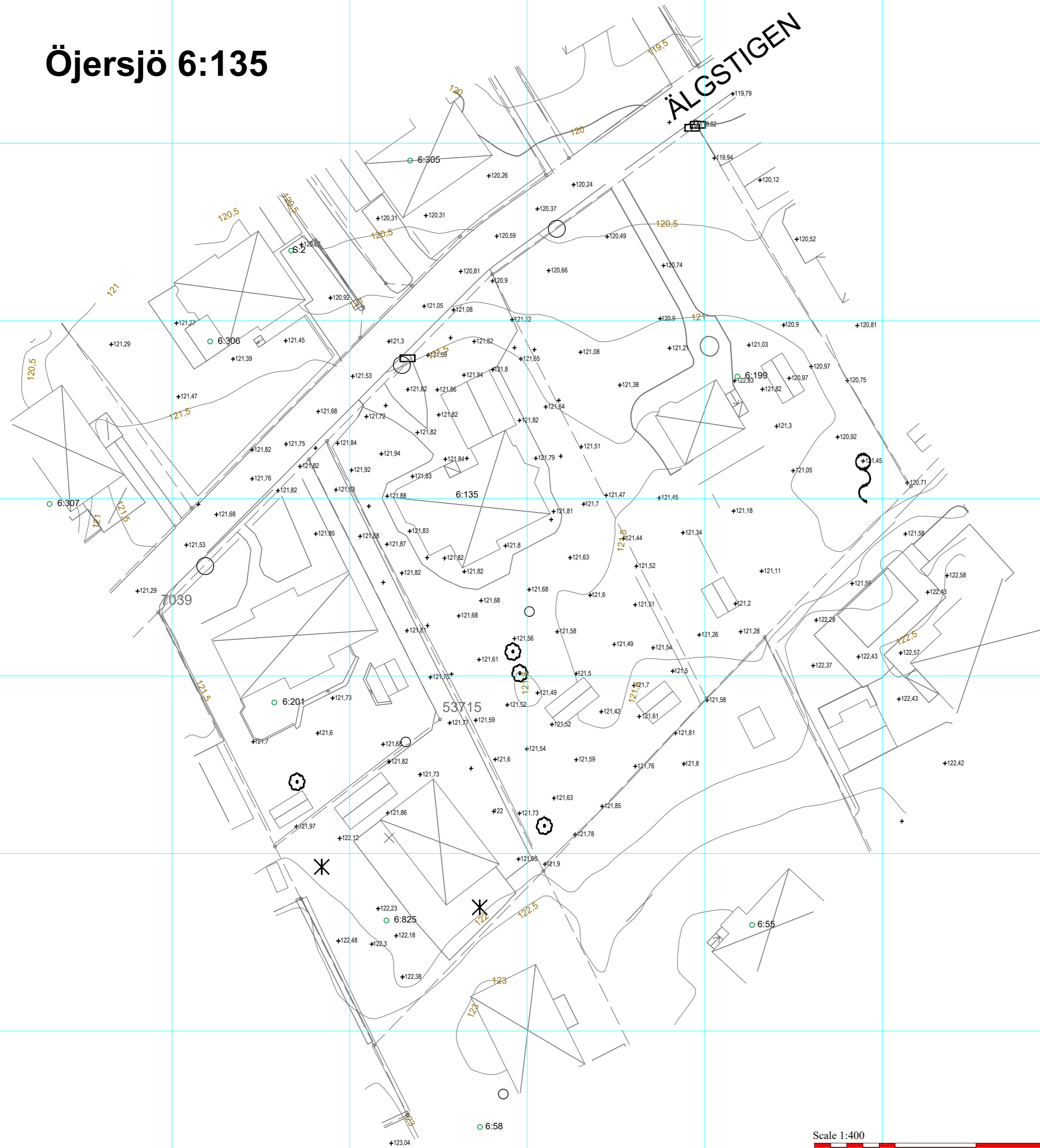
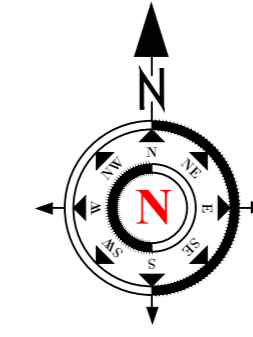
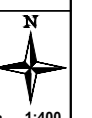


Öjersjö 6:135



Kartbeteckning

	Kommungräns		Barrskog
	Traktgräns		Berg
	Traktgräns enl JB 1:5		Kärr
	Fastighetsgräns		Lövsog
	Fastighetsstrand		Strömpil, stor
	Tättningsgräns		Strömpil, liten
	Fastighetsgräns enl JB 1:5		Åker
	3D fastighetsgräns		Äng
MANERED Trakttext			Barrträd
1:13 Registernr för fastighet	Registernr för fastighet		Lövträd
Ga:13, s:5 Gemensamhetsanl, samfällighet	Gemensamhetsanl, samfällighet		Vattenpunkt/brunn
	Nivåkurva		Dike, bäck
	Nivåkurva, osäker		Anläggningsomr
	Markhöjd +0.0		Ägoslagräs
	Ledningsrätt		Övrig mark
	Rättighet, servitut, GA		Järnväg
	Rättighets-, servituts-, GA-gränslinje		Väggräcke
	Bostadshus, husliv resp. takkonur, skärmtak, trappa, allan		Vägtrumma
	Komplementbyggnad		Stig
	Övrig byggnad, husliv resp takkonur		Körbana
	Hus i allmänhet, transformator, Forminne		Körbana, kantsten
	Mast		Gång/cykelbana
	Stolpe		Refug
	Elanordning, Belysningsstolpe, Ledningsstolpe		Bro
	Elanordning, Skåp		Tunnel
	Lufledningar: El, Tele.		Häck, mittlinje
			Staket
			Stenmur, mittlinje
			Stådmur
			Stånt
			Rutnätskryss



SAMRÅDSHANDLING

Grundkarta tillhörande detaljplan för Öjersjö 6:135

Partille kommun, Västra Götalands län

Fastighetsredovisningen aktuell 2025-06-04

Koordinatsystem i plan SWEREF 99 12 00 Koordinatsystem i höjd RH 2000

HMK Kartstandard 1
HMK Lägesnogrammet 1
HMK Akutlätetsstandard 1

Grundkarta upprättad genom utdrag ur ajourfört primärkartverk för Partille kommun

Ari Kaka Mad

Skala 1:400 i A2

Scale 1:400

