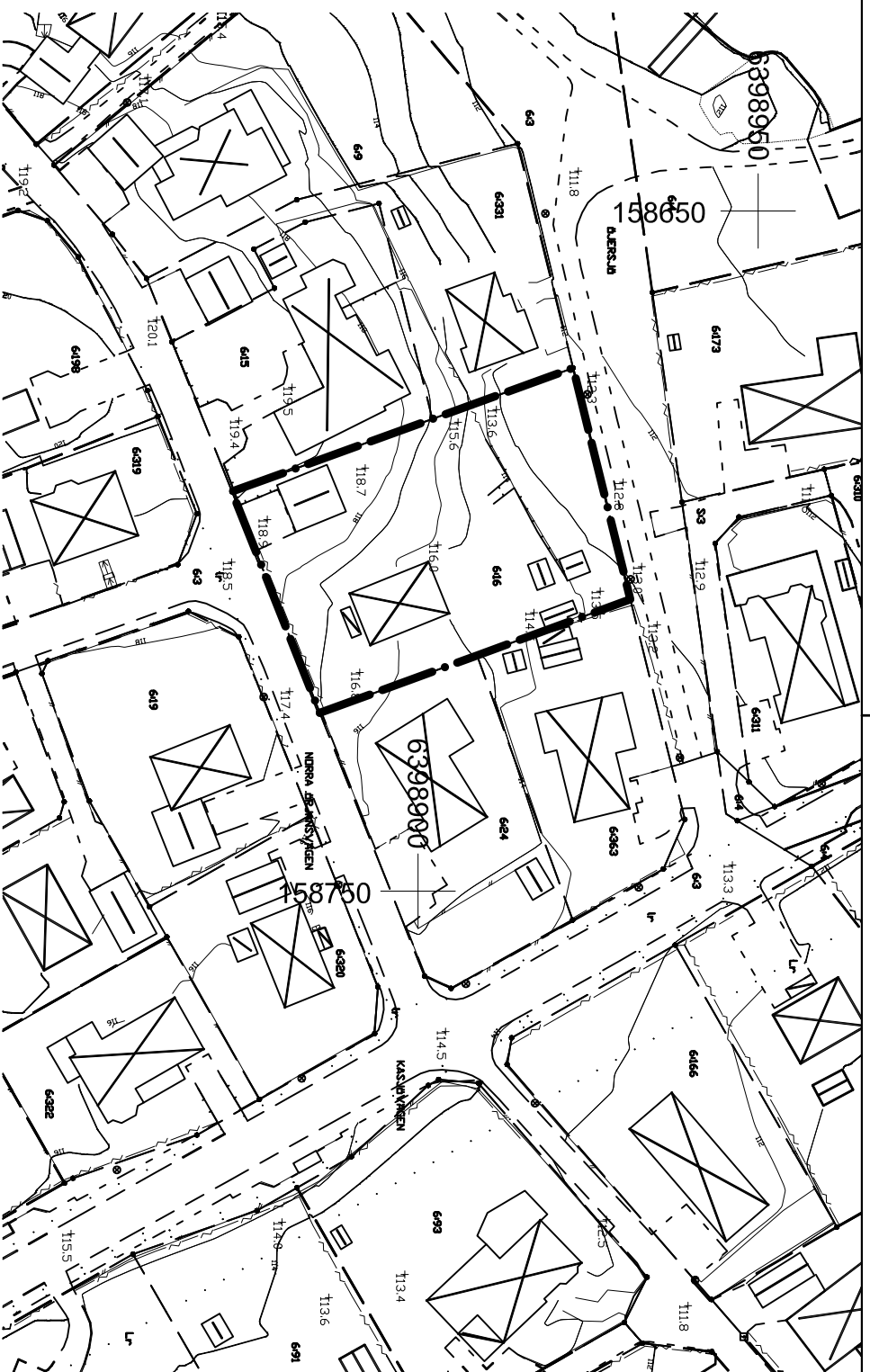
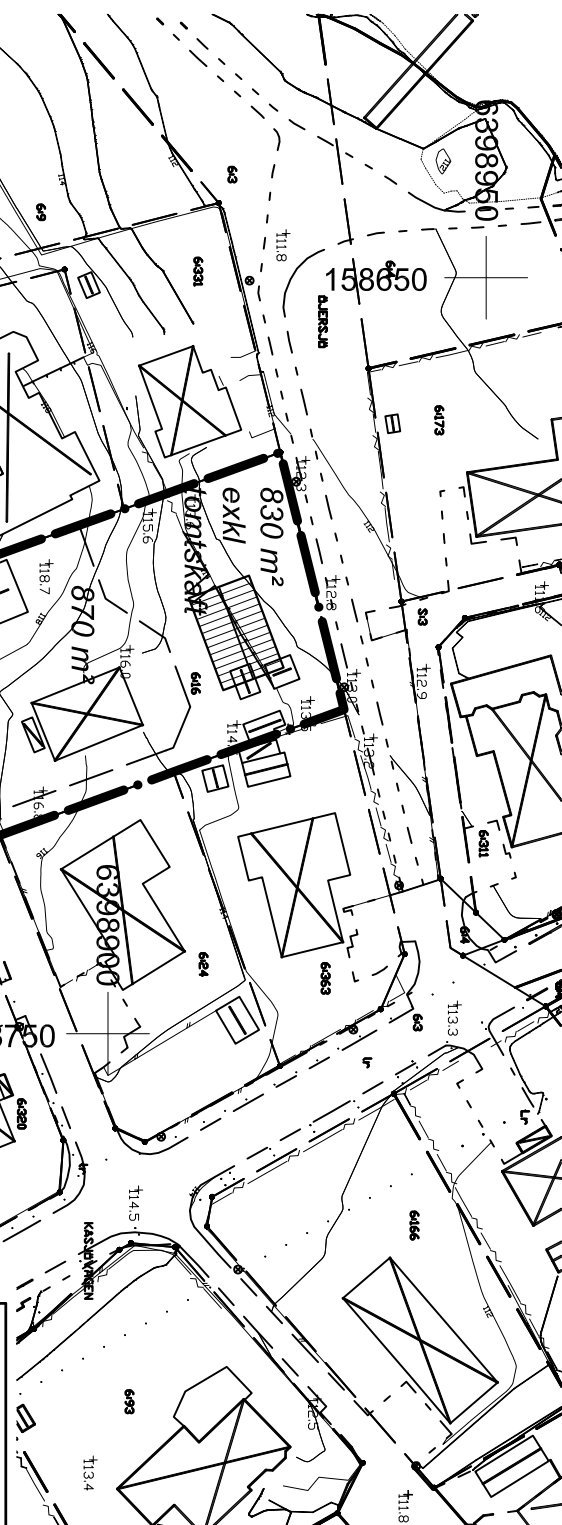


## GRUNDKARTEBETECKNINGAR

— + —	Kommungräns
— — —	Traktgräns
— — —	Fastighetsgräns
— — —	Fastighetsstrand
— — —	Tättningsgräns
— — —	Fastighetsgräns enl JB 1:5
— — —	Fastighetsgräns 3D
— — —	Traktnamn
— — —	Registreringsnummer för fastighet
1:76	Gemensamhetsanl, samfällighet
gal, s	Gemensamhetsanläggning, servitut
— — —	Ledningsrätt
— — —	El, Tele, KabelTV, Data
— — —	Fjärrvärme, Fjärrkyla, Pipeline
— — —	Nivåkurva, Nivåkurva osäker
— — —	Markhöjd
— — —	Bostadshus, huslly resp takkontur
— — —	samt skärmtak och fräppa
— — —	Komplementbyggnad, övrig byggnad
— — —	huslly resp fäktkontur
— — —	Hus i allmänhet
— — —	Transformatorbyggnad
— — —	Formlinne
— — —	Formlinne
— — —	Mast
— — —	Stolpe
— — —	Belysningsstolpe
— — —	Elanordning, skåp
— — —	Barrskog
— — —	Lövskog
— — —	Blandskog
— — —	Lövträd
— — —	Barrträd
— — —	Vattenpunkt / Brunn
— — —	Dike, bäck
— — —	Riktningsspil
— — —	Åker
— — —	Ång
— — —	Kärr
— — —	Berg i dagen
— — —	Ägoslagsgräns
— — —	Järnväg
— — —	Körbana, kant
— — —	Gång/cykelbana, kant
— — —	Vägfurumma
— — —	Tunnel, körbana och cykel
— — —	Refug
— — —	Stig
— — —	Staket
— — —	Slätt
— — —	Stodmur
— — —	Stenmur
— — —	Häck
— — —	Rutnätskryss



Tillägg till plankarta



**TILLÄGG TILL PLANBESTÄMMELSER**

Följande gäller inom områden med nedanstående beteckningar. Där beteckning saknas gäller bestämmelsen inom hela planområdet. Endast angivnen användning och utformning är tillåten. Underliggande detaljplan (detaljplan för del av Kåsjöområdet, område söder om Kåsjöbadet) laga kraft 1985-09-16, samt tillägg till planbestämmelser som vann laga kraft 1998-07-28) gäller jämsides med ändringen.

**GRÄNSBETECKNINGAR**

Gräns för område där tillägg till planbestämmelser ska gälla

**UPPHÄVDA BESTÄMMELSER**

Genom detta tillägg upphävs bestämmelser om fastighetsindelning (del av tomtindelning för Kv Ören, laga kraft 1986-01-03).


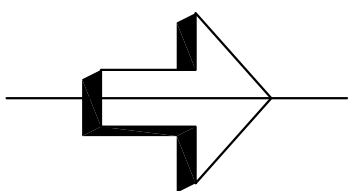
**ADMINISTRATIVA BESTÄMMELSER**

Genomförandetiden för denna ändring är fem år från den dag beslutet att anta ändring vinner laga kraft.

**TILL ÄNDRING AV DETALJPLANEN  
HÖR FÖLJANDE HANDLINGAR:**

- Tillägg till plankarta, illustration
- Tillägg till planbeskrivning
- Fastighetsförteckning
- Grundkarta
- Särskilt utlåtande

Koordinatsystem plan, Sweref 99 12 00  
Koordinatsystem höjd, RH 2000



Skala 1:1000 vid format A3

Illustration - möjlig fastighetsindelning

Ändring av del av detaljplan för		Antagandehandling	
<b>DEL AV KÅSJÖOMRÅDET OMRÅDE SÖDER OM KÅSJÖBADET</b>		Beslutsdatum	Instans
		Uppdrag	2014-11-17
Partille kommun, Västra Götaland		Antagande	2015-05-18
Upprättad 2015-05-07		Laga kraft	2015-10-01
Sofia Werdell Ribba Vik Bygg- och miljöchef		Anna-Maria Ceder Planarkitekt, Norconsult AB	
			<b>858e</b>